

Проект межевания территории

Чертёж проекта межевания

в границах ул.Маяковского, ул.Адмирала Кузнецова,
ул.Терёхина и ул.Катарина в Соломбальском
территориальном округе города Архангельска

Категория земель: земли населённых пунктов

Разрешённое использование:

ЗУ 1 - для эксплуатации многоквартирного жилого дома с последующим изменением на ВРИ для размещения линейного объекта (ул.Маяковского)

ЗУ 2,3,4,5 - для эксплуатации многоквартирного жилого дома

ЗУ 6 - для эксплуатации многоквартирного жилого дома с последующим изменением на ВРИ объекты гаражного назначения (код 2.7.1)

ЗУ 7 - многоэтажная жилая застройка (код 2.6)

Площади земельных участков

этап 1

ЗУ 1 (ул.Маяковского д.60) - 590 кв.м.

ЗУ 2 (ул.Катарина д.8) - 1807 кв.м.


ЗУ 3 (ул.Катарина д.6) - 2176 кв.м.

ЗУ 4 (ул.Катарина д.4) - 1519 кв.м.







ЗУ 5 (ул.Катарина д.2) - 1399 кв.м.

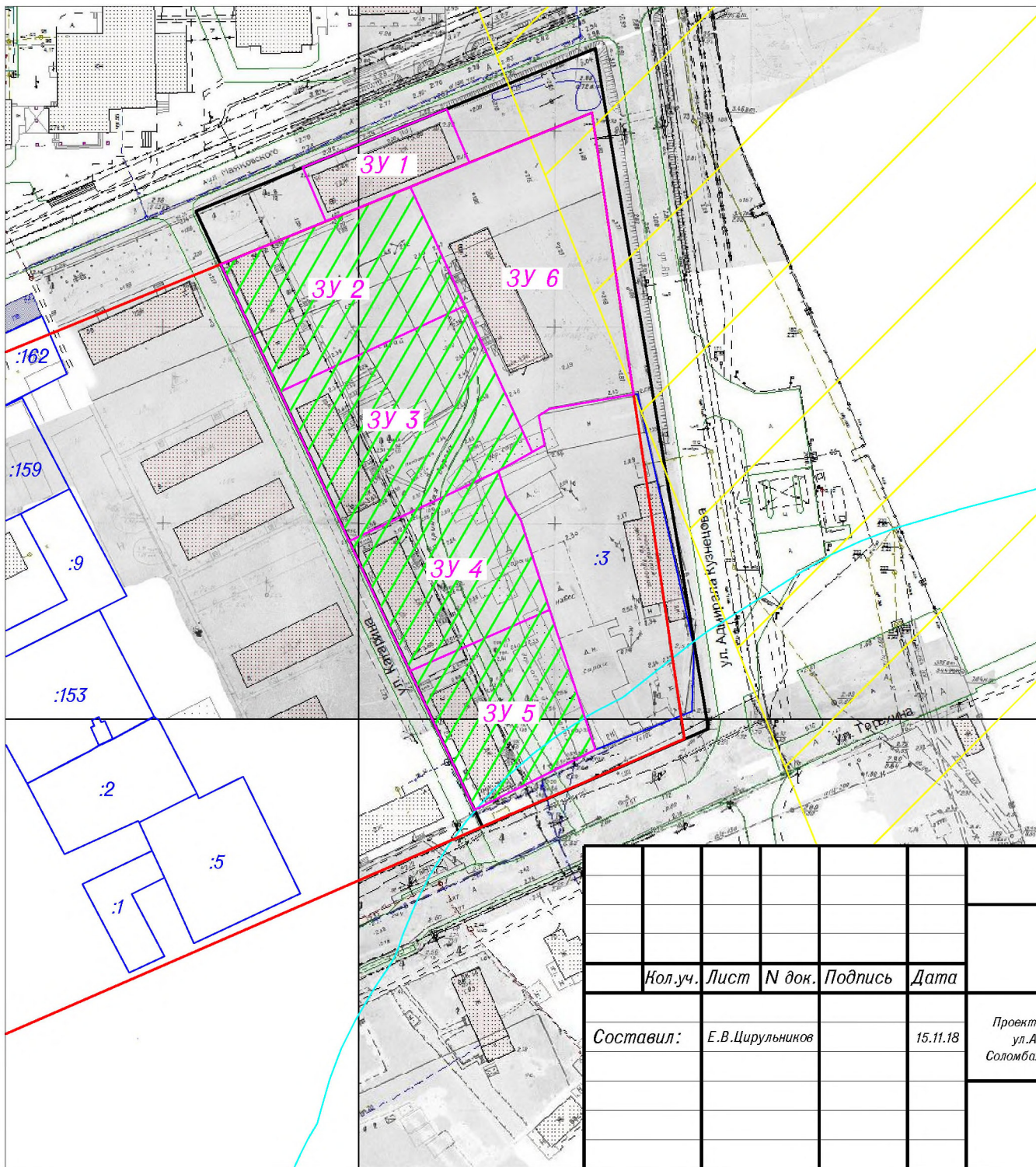
ЗУ 6 (ул.Адмирала Кузнецова д.3) - 6902 кв.м.

этап 2

 - ЗУ 7 (объединение ЗУ 2, ЗУ 3, ЗУ 4 и ЗУ 5) - 6902 кв.м.

Условные обозначения

-  - красные линии
-  - границы земельных участков, сведения о которых содержатся в ЕГРН
-  - водоохранная зона
-  29:22:022539:3 - кадастровые номера существующих земельных участков
-  - территория санитарно-защитной зоны предприятий, сооружений и иных объектов
-  - границы земельных участков, планируемых к предоставлению



Администрация МО "Город Архангельск"

Проект межевания территории

Кол.уч.	Лист	№ док.	Подпись	Дата	Стадия	Лист	Листов
					Проект межевания территории в границах ул. Маяковского, ул.Адмирала Кузнецова, ул.Терёхина и ул.Катарина в Соломбальском территориальном округе города Архангельска	ПП	1
Составил:	Е.В.Цирульников			15.11.18			
Чертёж проекта межевания М 1 : 1500					ИП Цирульников Е.В.		